

LAGEPLAN M 1:1000

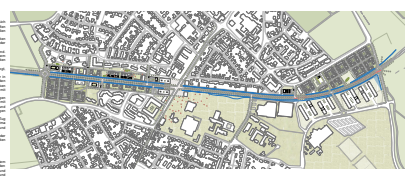
LAGEPLAN M 1:1000

**Maximales Liniennetz**  
 Das Liniennetz stellt die maximale Anzahl an Linien dar, die im Rahmen der Wettbewerbsbedingungen realisiert werden können. Es ist ein zentrales Element der städtebaulichen Struktur, das die Mobilität und den öffentlichen Raum verbessert. Die Linien sind in verschiedenen Farben markiert, um die verschiedenen Arten von Verkehrsverbindungen zu verdeutlichen.



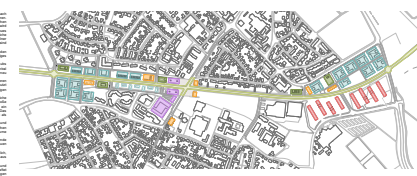
**Städtebauliche Maßnahmen**  
 - Verkehrsfläche  
 - Verkehrsfläche  
 - Verkehrsfläche  
 - Verkehrsfläche

**Verkehrsfläche**  
 Die Verkehrsfläche ist ein zentraler Bestandteil der städtebaulichen Struktur. Sie ermöglicht eine effiziente Nutzung des öffentlichen Raums und verbessert die Mobilität der Bewohner. Die Verkehrsfläche ist in verschiedenen Farben markiert, um die verschiedenen Arten von Verkehrsverbindungen zu verdeutlichen.



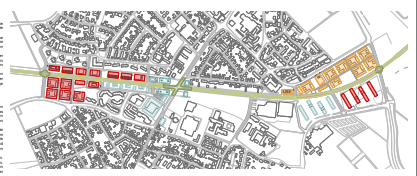
**Städtebauliche Maßnahmen**  
 - Verkehrsfläche  
 - Verkehrsfläche  
 - Verkehrsfläche  
 - Verkehrsfläche

**Verkehrsfläche**  
 Die Verkehrsfläche ist ein zentraler Bestandteil der städtebaulichen Struktur. Sie ermöglicht eine effiziente Nutzung des öffentlichen Raums und verbessert die Mobilität der Bewohner. Die Verkehrsfläche ist in verschiedenen Farben markiert, um die verschiedenen Arten von Verkehrsverbindungen zu verdeutlichen.



**Städtebauliche Maßnahmen**  
 - Verkehrsfläche  
 - Verkehrsfläche  
 - Verkehrsfläche  
 - Verkehrsfläche

**Verkehrsfläche**  
 Die Verkehrsfläche ist ein zentraler Bestandteil der städtebaulichen Struktur. Sie ermöglicht eine effiziente Nutzung des öffentlichen Raums und verbessert die Mobilität der Bewohner. Die Verkehrsfläche ist in verschiedenen Farben markiert, um die verschiedenen Arten von Verkehrsverbindungen zu verdeutlichen.



**Städtebauliche Maßnahmen**  
 - Verkehrsfläche  
 - Verkehrsfläche  
 - Verkehrsfläche  
 - Verkehrsfläche

ERLÄUTERUNGEN M 1:5000

ERLÄUTERUNGEN M 1:5000

ERLÄUTERUNGEN M 1:5000